

# COMUNE DI SAN PIETRO CLARENZA

C.O.M. 14 -Motta Sant'Anastasia



## PIANO COMUNALE DI PROTEZIONE CIVILE








### SUDDIVISIONE DEL TERRITORIO IN ZONE

**TAVOLA 2**  
Scala 1:10.000  
Data: 21/12/2015

PROGETTISTA: Dott.ssa Geologo Barbara Forte

#### LEGENDA

-  ZONA n. 1
-  ZONA n. 2
-  ZONA n. 3
-  ZONA n. 4
-  ZONA n. 5



Confine del territorio comunale di San Pietro Clarenza

Scala 1:10.000  
0 100 200 300 400 500 Metri

