

# COMUNE DI SAN PIETRO CLARENZA

C.O.M. 14 - Motta Sant'Anastasia



## PIANO COMUNALE DI PROTEZIONE CIVILE



### CARTA DELLA RETE DEL GAS Area Centro - Nord del territorio

**TAVOLA 5**  
Scala 1:2.000  
Data: 21/12/2015

PROGETTISTA: Dott.ssa Geologa Barbara Forte





Gas Natural Distribuzione

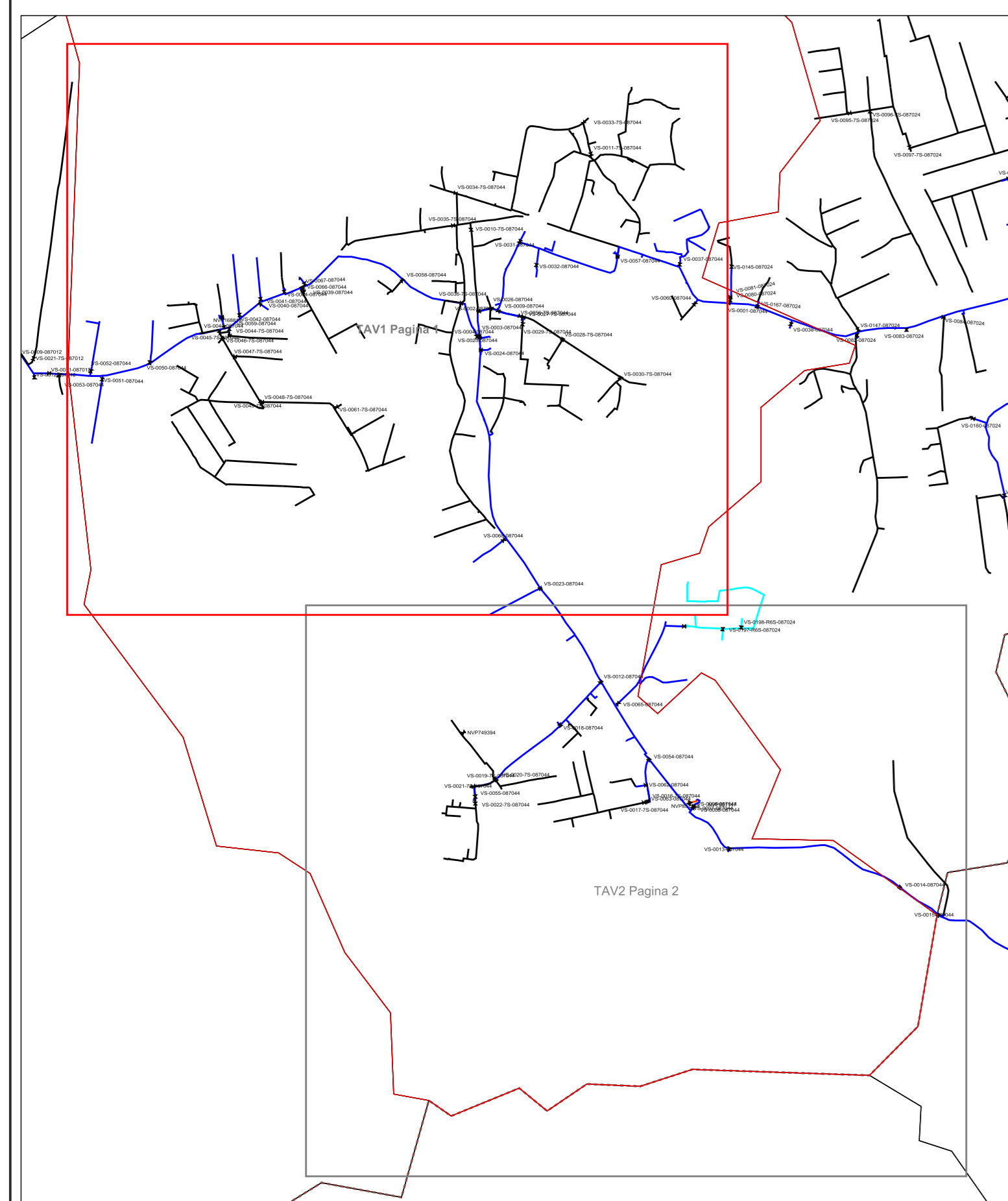
Comune di San Pietro Clarenza (CT)

Rete gas metano

Data : 17/03/2015

#### LEGENDA

- RETE MP 4ª SPECIE 
- RETE MP 6ª SPECIE 
- RETE BP 7ª SPECIE 
- Limite territoriale comunale 



Scala 1:2.000  
0 20 40 60 80 100 Metri

