

COMUNE DI SAN PIETRO CLARENZA

C.O.M. 14 - Motta Sant'Anastasia



PIANO COMUNALE DI PROTEZIONE CIVILE



CARTA GEOLITOLOGICA

ALLEGATO 2/a
Scala 1:2.000
Data: 21/12/2015

PROGETTISTA: Dott.ssa Geologo Barbara Forte

LEGENDA


Colate dell'intervallo 1669 - 1771:

 Colata del 1669


Colate dell'intervallo 122 a.C. - 1669:


 Colata di Monpiliari

Colate dell'intervallo 3,9 ka - 122 a.C.:

 Colata di San Pietro Clarenza
Colata di Malavigna
Colata di Masseria Cistemazza

Colate dell'intervallo 15 ka - 3,9 ka:

 Colata di Masseria Cistemazza

 Confine del territorio comunale di San Pietro Clarenza

Scala 1:2.000

0 20 40 60 80 100 Metri

